

Commune de BOURSIES 59097

Plan Local d'Urbanisme

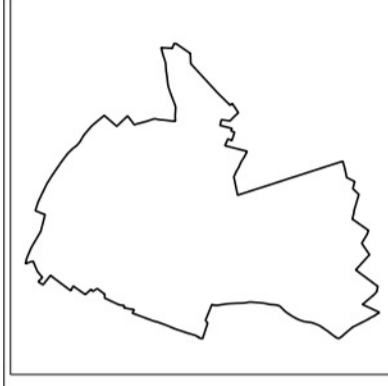


Servitudes d'Utilité Publique



PLAN 1/1

Éléments constitutifs
du Porter à connaissance (P.A.C)
Art. R121-4
du Code de l'urbanisme

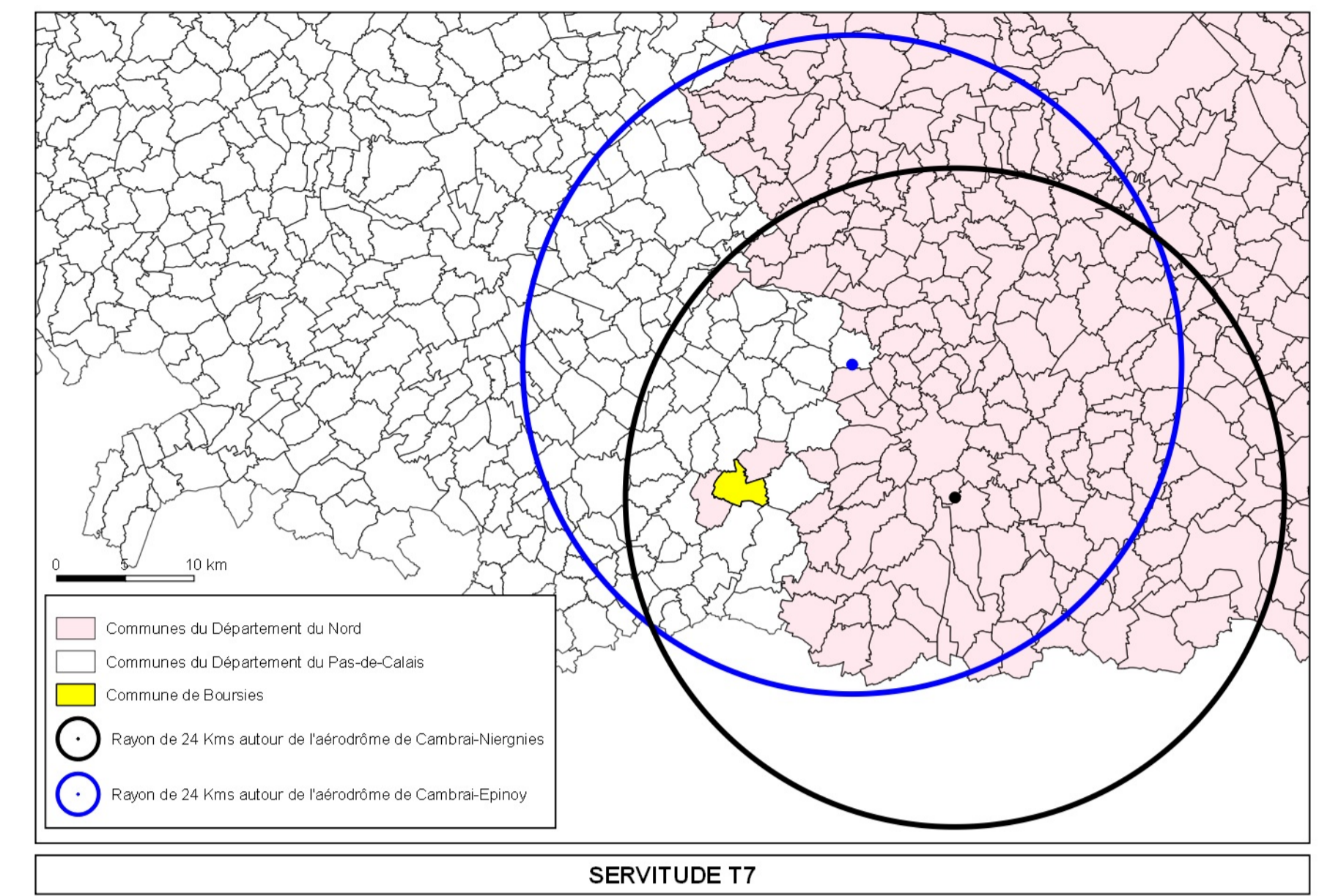


Direction Départementale
des Territoires
et de la Mer du Nord
D.D.T.M 59

Type Procédure : Révision
Délibération du : 18/09/2016

Date de mise à jour : 15/04/2016
ref : Commune de BOURSIES (59097) -
Carte Servitudes.qgs

Sources : Gestionnaires Servitudes
(c) Cadastre / Po - Dgfp
Email : ddtm.suct@nord.gouv.fr



LEGENDE

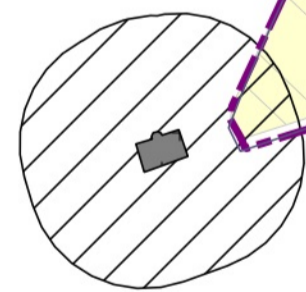
----- Limite communale

■ Batiments

— EL7 - Alignement

DOIGNIES

MOEUVRES



EL7 - Rue De Doignies

EL7

EL7 - RD 930

EL7

EL7 - RD 346

EL7 - Chemin De Demicourt